

Matr.nre. 1cc m. fl.
Lyngsbækgård Hgd., Dråby

J.nr. 9-04-1-521101-10-95
BD/kme
Anmelder: Århus Amt
Veje og Trafik
Lyseng Allé 1
8270 Højbjerg
Tlf.:8944 6666

**Dokument
om
oversigt**

GENPART 083645 02 0000.0061 30.08.2005 TA
1.400,00 K

Århus Amtsråd har ved ekspropriation med hjemmel i vejlovens § 43, stk. 2, lovbekendtgørelse nr. 711 af 11, september 1997, i anledning af ombygning af amtsvej 521, Rønde – Femmøller – Egsmark, km 39,6 – 44,1, regulering og cykelsti Molskroen – Egsmark, pålagt oversigtsservitut som vist med priksignatur på vedhæftede deklarationskort.

Ifølge oversigtsservitutten er den til enhver tid værende ejer eller bruger forpligtet til at drage omsorg for, at der på det servitutbelagte areal hverken varigt eller midlertidigt forefindes noget af større højde end 80 cm over en flade gennem de tilstødende vejes midtlinier. Denne bestemmelse omfatter ikke sne.

Ovenstående begæres tinglyst servitutstiftende forud for pantegæld og tidligere tinglyste servitutmæssige bestemmelser på følgende matr.nre :

- ✓ 1cc, ✓ 1dz, ✓ 1dæ, ✓ 1ih, ✓ 1ma, ✓ 1ni, ✓ 1nk alle Lyngsbækgård Hgd., Dråby
- ✓ og
- ✓ 3bd, ✓ 3bf, ✓ 4p, ✓ 4bx, ✓ 4bø alle Lyngsbæk By, Dråby
- ✓ og
- ✓ 2a, ✓ 2f, ✓ 2g, ✓ 2h, ✓ 2i, ✓ 2l, ✓ 2in, ✓ 3f alle Handrup By, Dråby
- ✓ og
- ✓ 2kæ, ✓ 2lc, ✓ 5ah alle Egsmark By, Dråby

Påtaleberettiget er vejmyndigheden for amtsvej 521, Rønde – Femmøller – Egsmark, for tiden Århus Amt.

Århus Amt, Veje og Trafik
Højbjerg, den 22.08.2005

DSS 88301111
66_D-II_491
Bulk Sort / Hvid

129952




Hans Faarup
Landinspektør
Afdelingsleder

100

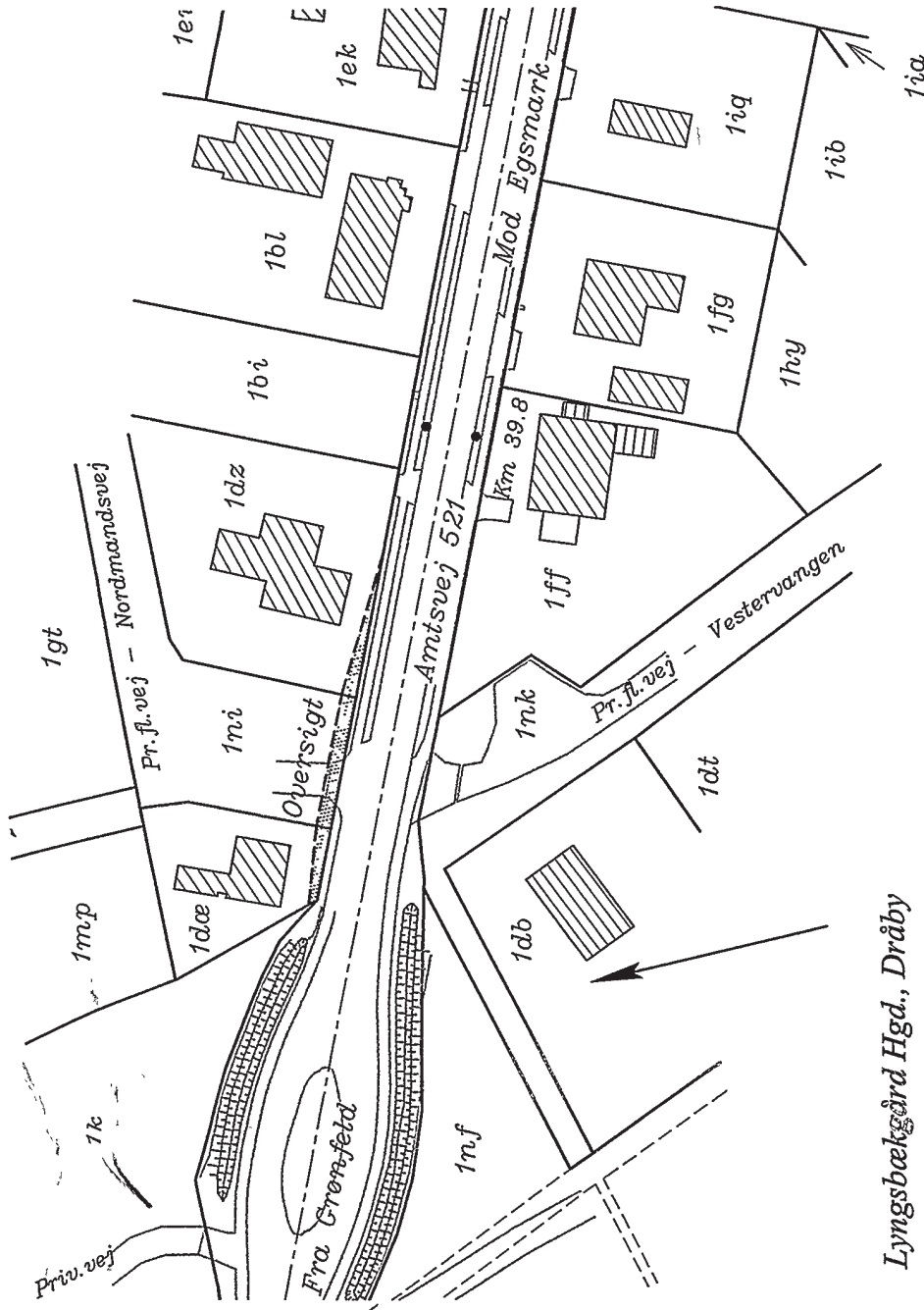
100

100

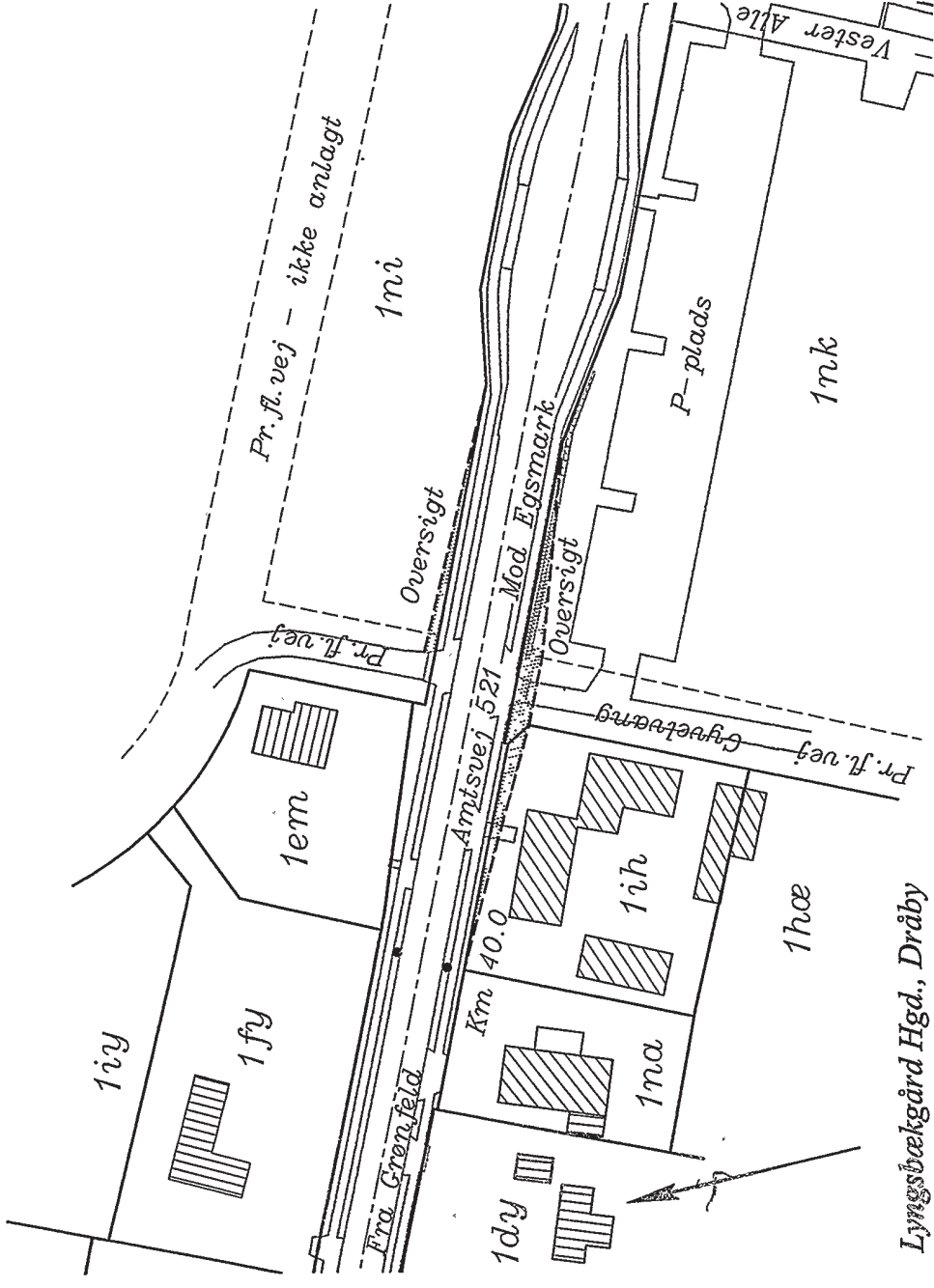
100

100

100

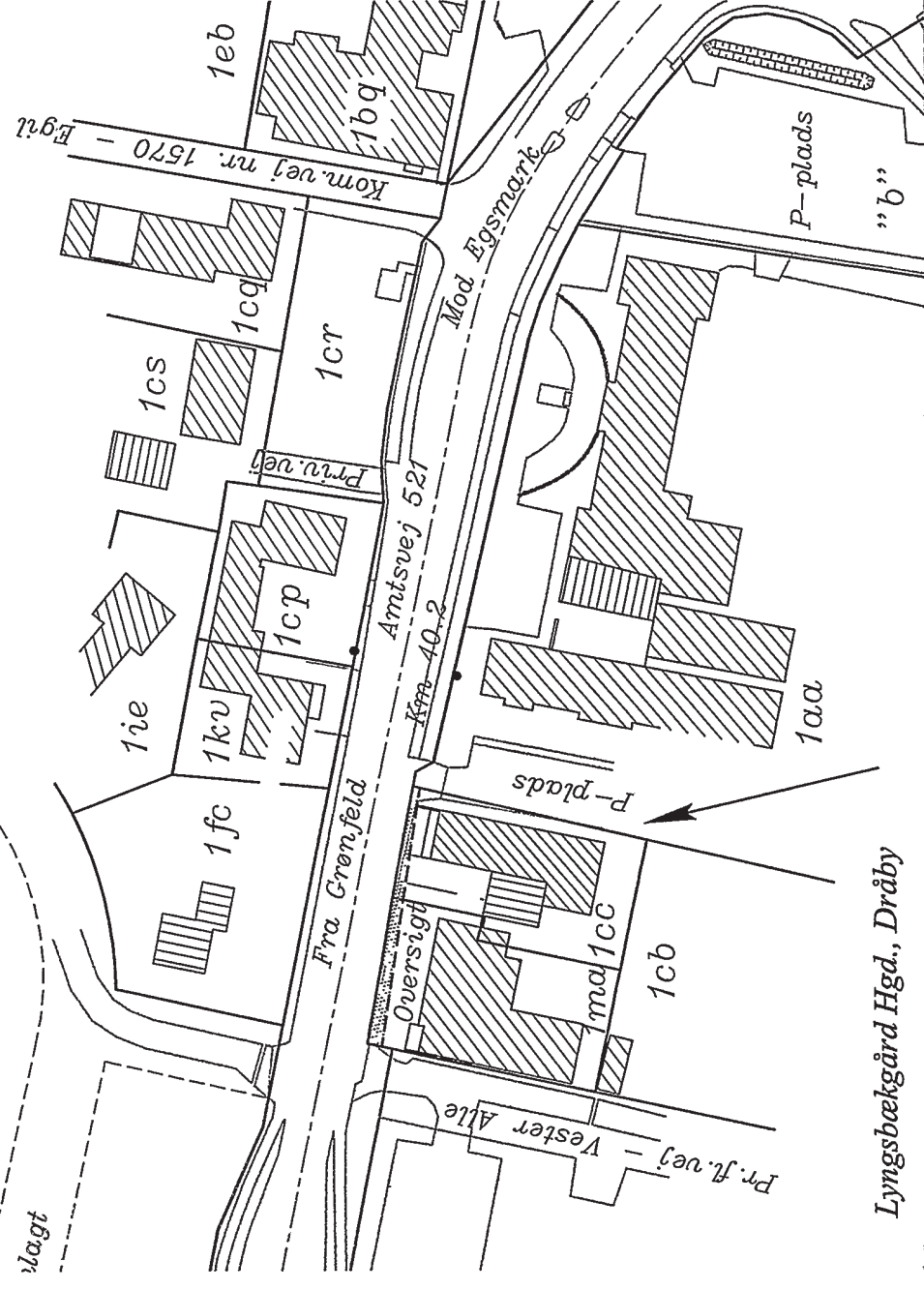


Lyngsbækgård Hgd., Dråby



Lyngsbækgård Hgd., Dråby

Denne kort-genspart er næslagtlig genspart af det originale kort vedr. Lyngsbækgård Hgd., Dråby m.fl. Højbjerg, Århus amt. Bestilling: 1381-1101-10-95




Lyngsbækgård Hgd., Dråby

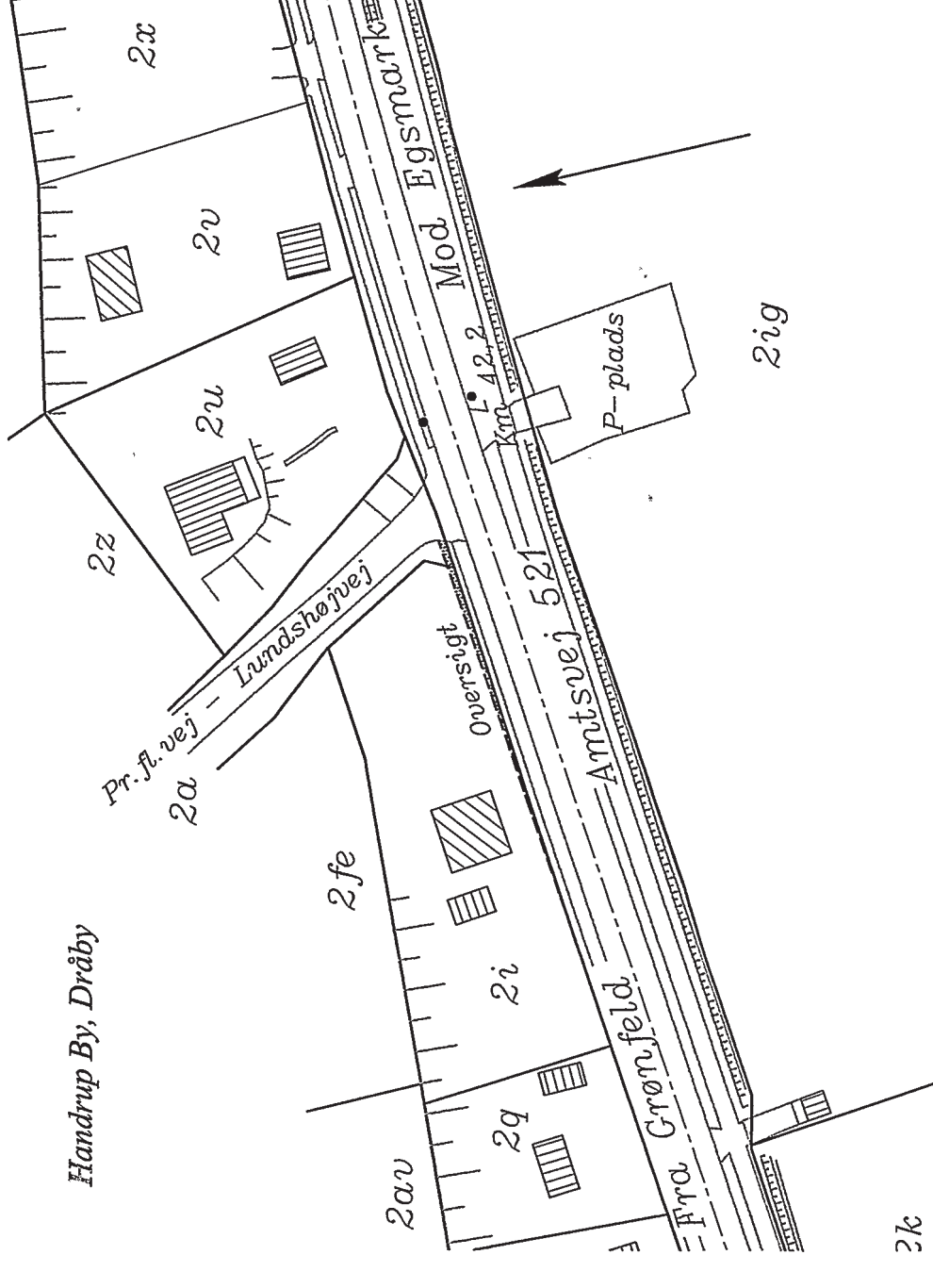
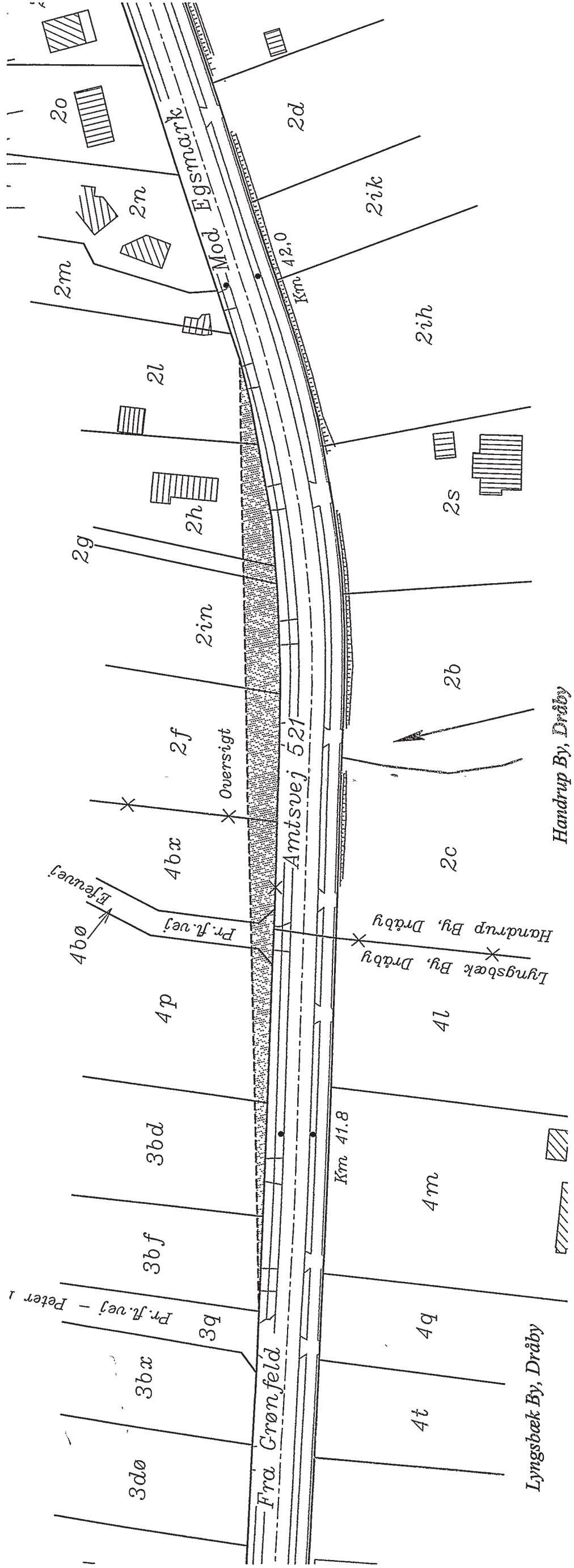
Kort 1 af 3
 Deklarationskort
 vedr. Lyngsbækgård Hgd., Dråby m.fl.
 Matr.nr. 1cc m.fl.
 Lyngsbækgård Hgd., Dråby m.fl.
 Ebeltoft kommune, Århus amt.

Udfærdiget i maj 2005 i anledning af tinglysning af dokument om oversigt.

1:1000
 J. nr. 9-04-1-521101-10-95








Kort 2 af 3
 Deklarationskort
 vedr.
 Matr.nr. 1cc m. fl.
 Lyngsbækgård Hdg., Dråby m.fl.
 Ebeltoft kommune, Århus amt.

Udfærdiget i maj 2005 i anledning af tinglysning af dokument om oversigt.

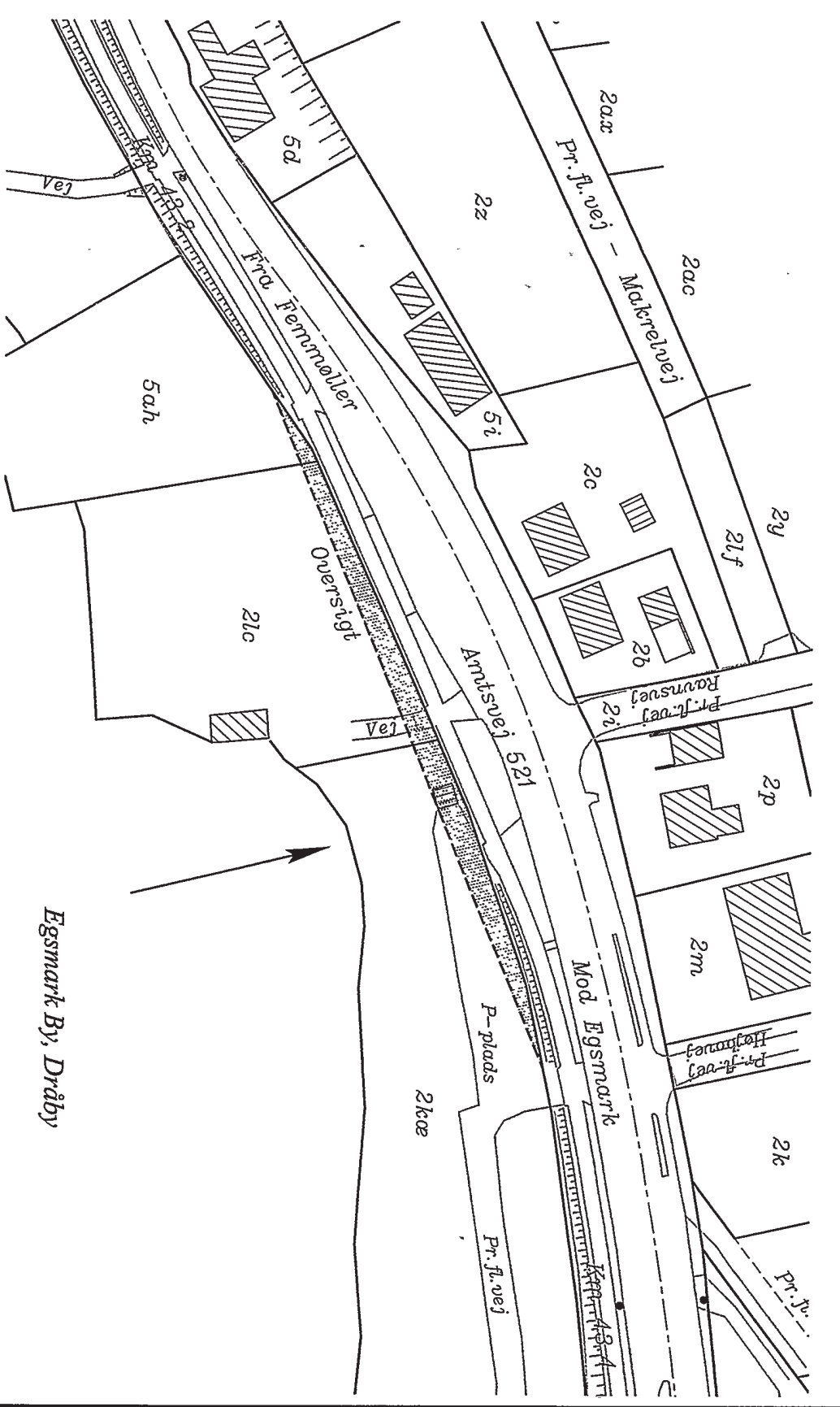
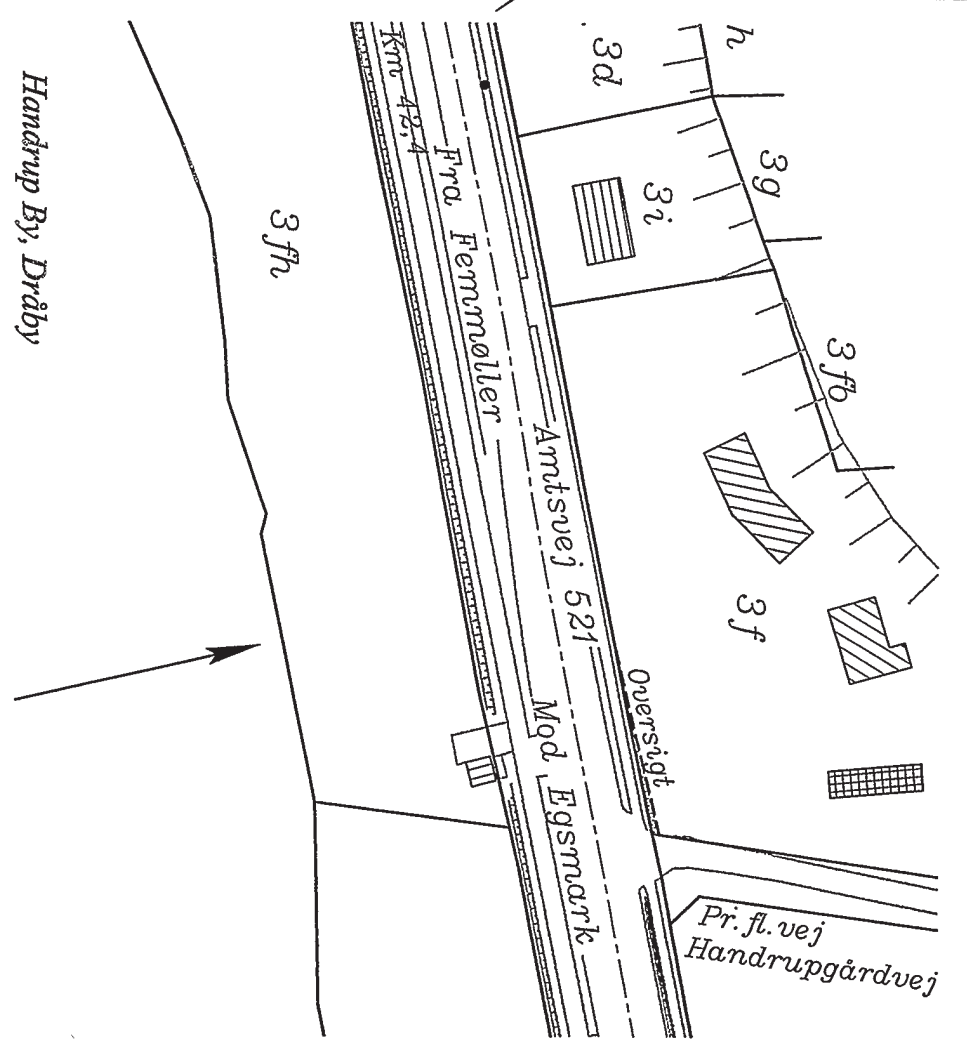


Navn: *Handrup By, Dråby*

Denne kort-genpart er nøjagtig genpart af det originale kort vedrørende ejendommen(e)
mtr. nr. 1dæ m. fl. Lyngskækgård Hgd., Dråby m. fl.
Højbjerg, den 11. maj 2005

JUPRI
Bestillings-
formulær
1384

Akt : Skab nr.



Kort 3 af 3

Deklarationskort

vedr.

Matr. nr. 1cc m. fl.


Lyngskækgård Hgd., Dråby m. fl.

Ebeltoft kommune, Århus amt.

Udfærdiget i maj 2005 i anledning af tinglysning af dokument om oversigt.

1:1000

J. nr. 9-04-1-521101-10-95



*** * ***
 * * *
 * * ***
 * * * Retten i Grenå
 * *** *** Tinglysningsafdelingen

Side: 2

Akt.nr.:
 D 491

Påtegning på byrde
 Vedrørende matr.nr. 1 CC, Lyngsbækgård Hgd., Dråby
 Ejendomsejer: Lars Hansen
 Lyst første gang den: 30.08.2005 under nr. 33483
 Senest ændret den : 30.08.2005 under nr. 33483

På følgende matr.nr. er servitutten lyst sideordnet med:
 30.08.2005 Dok om adgangsbegrænsning
 30.08.2005 Dok om byggelinier
 1CC,1DZ,1DÆ,1MA Lyngsbækgård Hgd., Dråby, 3BD,3BF,4P,4BX,4BØ Lyngsbæk
 By, Dråby, 2A,2F,2G,2H,2I,2L,2IN Handrup By, Dråby, 2KÆ,2LC Egsmark
 By, Dråby.

 På følgende matr.nr. er servitutten lyst sideordnet med:
 30.08.2005 Dok om vejret
 30.08.2005 Dok om adgangsbegrænsning
 30.08.2005 Dok om byggelinier
 1NI Lyngsbækgård Hgd., Dråby

 På følgende matr.nr. er servitutten lyst sideordnet med:
 30.08.2005 Dok om byggelinier
 3F Handrup By, Dråby, 5AH Egsmark By, Dråby.

 AFVIST f.s.v.a. 1IH Lyngsbækgård Hgd., Dråby, da ejendommen er opdelt
 i ejerlejligheder.

 Lyst som begært på de respektive matr.nr.

Retten i Grenå den 01.09.2005

Trine Melin