

Justitsministeriets genpartpapir. Til skøder
skadesbreve, kvitteringer til udslettelse og andre
påtegninger m. m. (vedr. fast ejendom).

Mtr. nr., ejerlav, sogn: 1a og 2a Han- Stempel: 4 kr. 00 øre

Akt: Skab A nr. 1
(udfyldes af dommerkol)

(i København kvarter) drup By, Draaby Sogn.

eller (i de sønderjydske lands-
dele) bd. og bl. i tingbogen,

art. nr., ejerlav, sogn.

Købers } bopæl:
Kreditors }

Gade og hus nr.:

Anmelder:

Matr. nr., ejerlav, sogn:

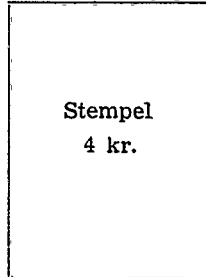
1^a og 2^a Handrup By,

Anmelder:

Dråby Sogn.

S. BRATH
SAGFØRER, CAND. JUR
EBELTOFT

6733
4 NOV 1969



DEKLARATION

Undertegnede ejer af ~~ejendommen matr. nr.~~ parcellerne nr. 2 til 119 af matr. nr. 1a og 2a Handrup By, Dråby Sogn, således som parcellerne fremgår af det vedhæftede kort

underkaster herved mig og efterfølgende ejere af denne ejendom og parceller, der måtte blive udstykket herfra, følgende regler for ejendommens udnyttelse:

1. På ejendommen må ikke uden samtykke af bygningsmyndigheden opføres andet end sommerhuse, d. v. s. en bebyggelse, der alene anvendes til beboelse (natophold) i tidsrummet 1. april til 30. september og uden for dette tidsrum til kortvarige ferieophold, weekends og lignende.
2. På hver selvstændig matrikuleret ejendom må kun opføres eller indrettés en enkelt sommerbeboelse med de til en sådan sædvanlig tilhørende udhuse og garager. Amtsrådet kan dog tillade, at der opføres flere beboelser på en ejendom, såfremt en eventuel senere udstykning vil kunne gennemføres på en sådan måde, at hver enkelt beboelse vil kunne opfylde de øvrige bestemmelser i deklARATIONEN med hensyn til grundstørrelse og bygningernes placering.
3. Uden for områder, hvor der foreligger landvæsenskommissionskendelse om kloakering, eller som efter bygningsmyndighedens skøn på anden måde har eller kan ventes at få tilfredsstillende vandafledning, må bebyggelse til andet end landbrugsformål kun finde sted på grunde, der er mindst 2500 m², og som kan rumme en kvadrat med sidelinie 40 m. Dette vilkår og vilkårene under punkterne 4 og 5 skal dog respektere vilkårene i kommunens sundhedsvedtægt, såfremt disse er afvigende herfra.
4. I områder som er — eller ifølge en kendelse eller en deklARATION i løbet af kortere tid vil blive — forsynet med ledninger for drikkevand eller spildevand eller begge arter af ledninger, kan bygningsmyndigheden tillade, at grundstørrelsen sættes lavere end nævnt under punkt 3, dog ikke under 1200 m². Grunden skal i dette tilfælde kunne rumme et kvadrat med sidelinie 20 m.

DECLASSIFIED

Mtr. nr., ejerlav, sogn: 1a og 2a Han- Stempel: 4 kr. 00 øre

Akt: Skab nr.
(udfyldes af dommerkontoret)

(i København kvarter) drup By, Draaby sogn.

eller (i de sønderjydske lands-
dele) bd. og bl. i tingbogen,

art. nr., ejerlav, sogn.

Købers }
Kreditors } bopæl:

Gade og hus nr.:

Anmelder: **S. BRATH**
SAGFØRER, CAND. JUR.
EBELTOFT

5. I områder på mindst 1 ha, hvor tillige udstykning, ledningsanlæg for drikkevand og spildevand og bebyggelsens placering finder sted efter en samlet plan, kan bygningsmyndigheden tillade, at grundstørrelsen yderligere nedsættes indtil 800 m². Indtil 300 m² af de 800 m² kan henlægges til et samlet fællesareal for området's beboere.
6. Vandforsynings- og afløbsforholdene skal godkendes af sundhedskommissionen i henhold til sundhedsvedtægten.
7. Eventuelle nye veje skal udlægges i en hensigtsmæssig retning og i en bredde af 10 meter. Ved bedømmelse af den hensigtsmæssige retning skal der ikke blot tages hensyn til vejens beliggenhed på selve det pågældende grundstykke, men også til hele det system af veje, der efter forholdene på vedkommende sted vil være det hensigtsmæssigste i henseende til området's bebyggelse og anvendelse.
8. For korte, blinde veje, ved hvilke der kun er mulighed for en meget begrænset bebyggelse, kan kommunalbestyrelsen tillade, at udlægsbredden nedsættes til 6 meter. Ved blinde veje skal der udlægges areal til passende vendeplads.
9. Hvor større afstand ikke er fastsat på anden vis samt forsåvidt angår huse, der tillades opført med stråtag eller lige så let antændelig materiale, de for en sådan bebyggelse gældende afstandsbestemmelser, skal bebyggelsen overholde følgende mindsteafstande:


a. fra midten af den eller de tilstødende veje 10 m

b. fra skel til nabogrund 5 m

Såfremt bygningsreglementet for købstæderne og landet ikke foreskriver andet kan bygningsmyndigheden tillade, at enkelte garager og udhuse opføres i indtil 2,5 m afstand fra skellet, når grundfladen ikke overstiger 50 m² og byggeriet iøvrigt respekterer nedennævnte bestemmelser:

1. Der må på hver grund kun opføres een sådan bygning nærmere naboskel end 5 m.
2. Den mod naboskellet vendende side må indenfor denne afstand ikke have en større længde end 8 m (samt tagudhæng 2×5 m). Vender en sådan bygning mod 2 naboskel, medregnes den korteste side ikke, såfremt denne side ikke overstiger 3 m i længden (med tagudhæng 4 m).
3. Ingen del af en bygnings ydervægge eller tag må indenfor den omhandlede skelafstand være hævet mere end 2,4 m over terræn.
4. Der må ikke anbringes vinduer imod skel.
10. Ingen bebyggelse må lægges på en klit- eller bakketop eller så nær ved en sådan, at mere end bygningens tag og skorsten rager op over toppen, jfr. punkt 14. og punkt 19.
11. Ejendommens udnyttelsesgrad må ikke overstige 0,10.
12. Ingen bygning må opføres i mere end 3 m bygningshøjde, hvorved forstås højden fra terræn til den linie, hvor ydervæg og tagflade mødes. Bygningsmyndigheden kan dispensere herfra i ganske særlige tilfælde, herunder bl. a. når terrænforholdene taler derfor. Endvidere må ingen bygning opføres med mere end een etage med udnyttet tagetage. Taget vinkel med det vandrette plan må ikke overstige 55°.
13. Før noget byggeri påbegyndes, skal der til godkendelse af dets overensstemmelse med deklARATIONEN forelægges bygningsmyndigheden tegninger, der viser grunden og dens omgivelser samt bygningernes beliggenhed på grunden og deres størrelse, form og indretning, ligesom den påtænkte anvendelse af bygningerne og grunden skal oplyses.

Justitsministeriets genpartspapir. Til skøder
skadesbrev, kvitteringer til udslettelse og andre
påtegninger m. m. (vedr. fast ejendom).



Mtr. nr., ejerlav, sogn: 1a og 2a Han- Stempel: 4 kr. øre
(i København kvarter) drup By, Draaby Sogn.

Akt: Skab nr.
(udfyldes af dommerkontoret)

eller (i de sønderjydske lands-
dele) bd. og bl. i tingbogen,
art. nr., ejerlav, sogn.

Købers } bopæl:
Kreditors }

Gade og hus nr.:

Anmelder: **S. BRATH**
SAGFØRER, CAND. JUR.
EBELTOFT

14. De på ejendommen eventuelt lyste særlige fredningsbestemmelser skal respekteres. Herudover skal der fra fredningsnævnet for Randers amt indhentes tilladelse til ethvert byggeri, forinden dette kan påbegyndes, hvorved bemærkes, at nævnet i hver enkelt tilfælde tager stilling til, hvorvidt bebyggelse af parcellen kan godkendes, og i bekræftende fald hvilke vilkår, der af naturfredningsmæssige hensyn skal iagttages bl. a. med hensyn til udformningen og placeringen på grunden. Ansøgningen til fredningsnævnet, der skal bilægges rids, der viser grunden og dens omgivelser, samt tegninger af byggeriet, skal i hvert enkelt tilfælde indeholde nærmere beskrivelser af de anvendte materialer samt oplysning om, hvorvidt de i naturfredningslovens § 2 og § 25 indeholdte byggelinier vil blive iagttaget. Byggeriet kan ikke påbegyndes, forinden nævnets tilladelse hertil foreligger.
15. Nærværende deklaration skal ikke være til hinder for bevarelse af den eksisterende lovlige benyttelse og bebyggelse, men udvidelse ved om- eller tilbygning eller ibrugtagen til anden anvendelse i strid med deklarationens indhold må ikke finde sted.
16. Påtaleret ifølge nærværende deklaration har bygningsmyndigheden, for tiden Randers amtsråd, der kan indrømme lempelser af deklarationens bestemmelser.
17. Overtrædelse af deklarationens bestemmelser medfører ansvar efter §§ 64 og 65 i bygge lov for købstæderne og landet nr. 246 af 10. juni 1960.
18. Deklarationen tinglyses som hæftelse forud for al pantegæld. Med hensyn til andre hæftelser henvises til ejendommens blad i tingbogen.
19. Det er en forudsætning for amtsrådets godkendelse, at bebyggelserne på de enkelte parceller placeres således, at kun bygningernes tag og skorsten rager op over de bakketoppe, der findes på de enkelte parceller.
20. Bebyggelserne på de enkelte parceller skal placeres inden for de på vedhæftede rids angivne og godkendte områder for bebyggelsernes placering.
- Ad punkt 9.2: Tagudhæng er tilladt med 2 x 0.5 meter (og ikke 2 x 5 meter).

.....Ebeltoft....., den24.9.1969.....

Jens P. Rasmussen.

Til vitterlighed om underskriftens ægthed, dateringens rigtighed og underskriverens myndighed:

Navn:

Navn:

Stilling:

Stilling:

Bopæl:

Bopæl:

Indført i tinglysningsdagbogen for Grenå retskreds,
afdelingskontoret i Ebeltoft, den 4 NOV 1969

LYST TINGBOG: BD. V BL.
Dråby AKT A NR. 356

Ann På ejendommen hæfter
servitutler og pantegæld.

Holten.

Genpartens retlighed bekræftes.

Dommeren i Ebeltoft, den 4/11-1969

Holten

PÅTEGNING PÅ DOKUMENT om bebyggelse, bebyggelse mv.

LYST PÅ MATR' NR' 1 a + 2^a Håndværk by, Dråby

LYSNINGS DATO 4/11-1969

DAGBOGS NR' 6733

Justitsministeriets genpapir

vedr. udstykninger
sammenlægninger
"udgået af matriklen"
arealoverførsler: m.m.

app. dato	udstykket matr. nr.	arealover- førsel til	inddraget matr. nr.	udgået matr. nr.	bemærkninger
4/8-1970	2 ca				fra 2 ^a
20/1-1972	2 eb				fra 2 ^a
12/2-1986	2 gZ				fra 2 ^a
27/5-1987	2 HC				fra 2 ^a

PÅTEGNING PÅ DOKUMENT

LYST PÅ MATR' NR'


LYSNINGSDATO

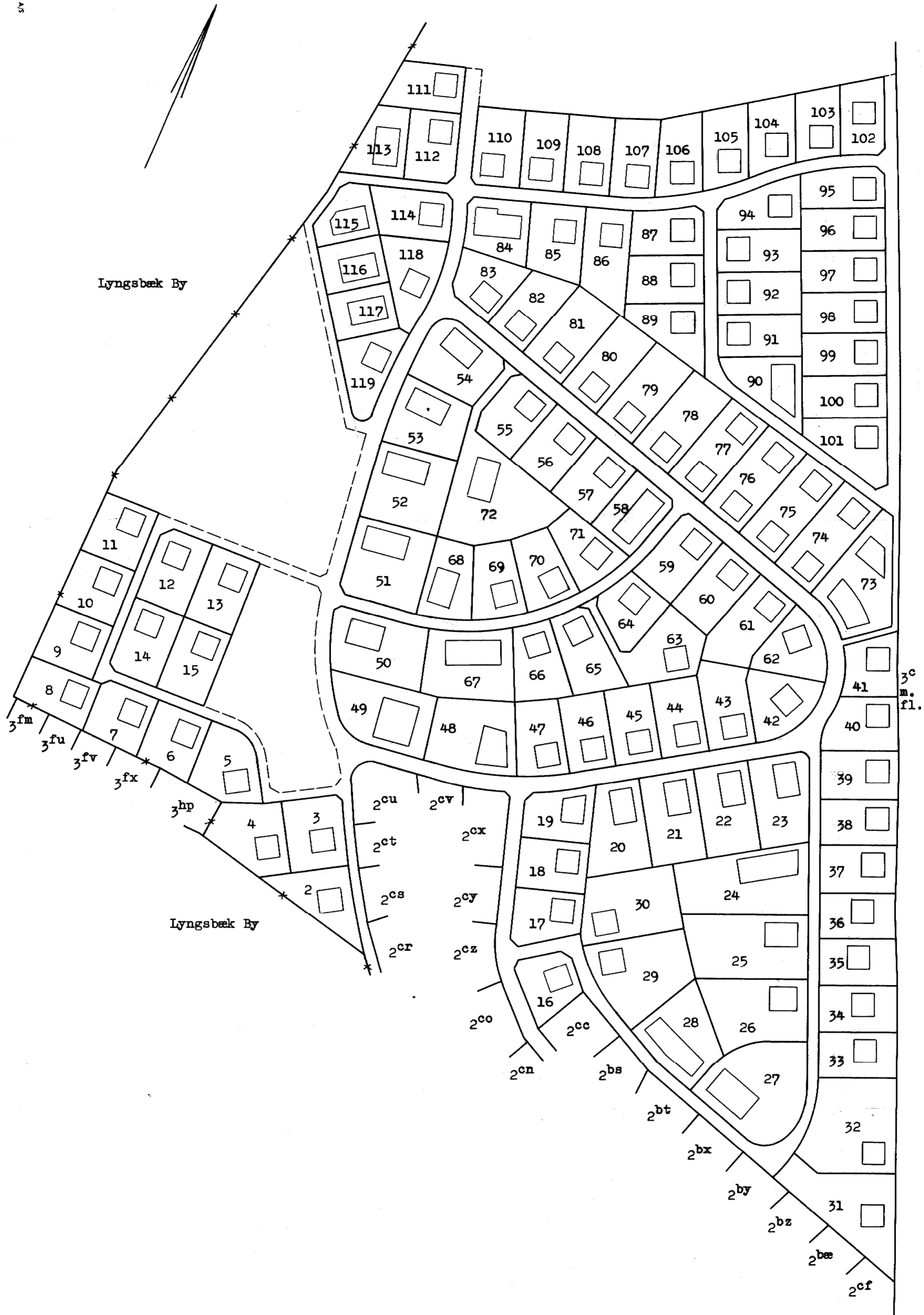
DAGBOGSNR'

6733

vedr. udstykninger
~~sammenlægninger~~
~~"udgået af matriklen"~~
~~arealoverførsler m.m.~~

app. dato	udstykket matr. nr.	arealover- førsel til	inddraget matr. nr.	udgået matr. nr.	bemærkninger
5/1-1977	2 FT				Areal 2030 Vejareal 0
29.11. 2002	2 il 2 im				3020





Udstyknings- og bebyggelsesplan i 1:2000
 for en del af matr. nr. 1^a og 2^a Handrup By,
 Draaby Sogn, Randers Amt.

Fremtidige bebyggelser på de enkelte parceller skal placeres
 inden for de på de enkelte parceller viste, af bygningsmyndig-
 heden godkendte bebyggelsesfelter.

Grenaa i august 1969.

Skyumsted
 Landinspektør.