

B 674

Matr.nr. 1k m. fl.
Lyngsbækgård Hgd., Dråby

J.nr. 9-04-1-521101-10-95
BDkme

Vedr. till. 1 GT Lyngsbæk if. SA 54/05
Vedr. tillige 3 NL Lyngsbæk if. SA 25/06 skr. 8/5-06.

Anmelder: Århus Amt
Veje og Trafik
Lyseng Allé 1
8270 Højbjerg
Tlf.: 8944 6666

**Dokument
om
byggelinjer**

GENPART 083644 02 0000.0061 30.08.2005 TA
1.400,00 K

Århus Amtsråd har ved ekspropriation med hjemmel i vejloven, lovbekendtgørelse nr. 711 af 11. september 1997, erhvervet de fornødne arealer til ombygning af amtsvej 521, Rønede - Femmøller - Egsmark, km 39,6 - 44,1, regulering og cykelsti Molskroen - Egsmark.

I forbindelse med ekspropriationen har amtsrådet i medfør af vejlovens § 34 truffet bestemmelse om ændrede byggelinjer for den ombyggede amtsvejstrækning.

Den omtrentlige beliggenhed af byggelinjerne (ekskl. eventuelt højde- og passagetillæg på 2 gange højdeforskellen plus 1,0 meter) er angivet på vedhæftede deklaratioskort. Oplysninger om byggelinjernes beliggenhed og retsvirkning vil kunne fås hos Århus Amt, Veje og Trafik, Lyseng Allé 1, 8270 Højbjerg, telefon: 89 44 66 66.

Foranstående begæres tinglyst servitutstiftende forud for pantegæld og tidligere tinglyste servitutmæssige bestemmelser på følgende ejendomme, der berøres af byggelinjepålægget:

Matr.nre. 1c, 1k, 1p, 1t, 1u, 1v, 1aa, 1bi, 1bl, 1bo, 1bp, 1bq, 1cc, 1cp, 1cr, 1cx, 1db, 1dý, 1dz, 1dæ, 1ek, 1el, 1em, 1fc, 1ff, 1fg, 1fy, 1ga, 1gc, 1gr, 1ih, 1in, 1io, 1iq, 1ir, 1kv, 1ls, 1ma, 1mm, 1na, 1nf, 1ng, 1nh, 1ni, 1nk alle Lyngsbækgård Hgd., Dråby, og

Matr.nre. 1i, 1in, 1n, 1p, 1r, 1s, 1t, 1v herunder ejerlejlighed nre. 1 og 2, 1y, 1z, 1ae, 1ág, 1ah, 1ái, 1áí, 1ám, 1án, 1áp, 1aq, 1ax, 1ay, 1bb, 1be, 1dd, 1ep, 1eq, 1gl, 1gk, 2e, 2f, 2g, 2h, 2i, 2k, 2l, 2n, 2p, 2r, 2t, 2v, 2ak, 2ch, 2ci, 2cx, 2cy, 2cæ, 2dm, 3d, 3ad, 3ae, 3af, 3ag, 3ak, 3ar, 3at, 3au, 3av, 3ax, 3ao, 3bd, 3bf, 3bh, 3bx, 3bø, 3dø, 3fø, 3nø, 3nf, 4l, 4m, 4n, 4p, 4q, 4t, 4u, 4v, 4bx, 4bø, 14 alle Lyngsbæk By, Dråby, og

Matr.nre. 2a, 2b, 2c, 2d, 2f, 2g, 2h, 2i, 2k, 2l, 2m, 2n, 2o, 2p, 2q, 2s, 2u, 2v, 2x, 2y, 2ib, 2ig, 2ih, 2ik, 2in, 3d, 3e, 3f, 3i, 3k, 3o, 3eø, 3ff, 3fg, 3fh alle Handrup By, Dråby, og

Matr.nre. 2a, 2b, 2c, 2g, 2i, 2k, 2m, 2p, 2v, 2æ, 2ao, 2ku, 2kz, 2kæ, 2lb, 2lc, 2ld, 4g, 4h, 4i, 4k, 4l, 4m, 4n, 4o, 4q, 4u, 4v, 4am, 4ao, 4ap, 4bc, 4cf, 4cg, 4cz, 4cæ, 4cø, 5d, 5i, 5ah, 5al, 6d, 6e, 6f, 6g, 6h, 6dæ, 6ec, 7l, 7k, 7l, 7m, 7n, 7o, 7p, 7q, 7r, 7t, 7v, 11a, 11b, 11e, 11f, 11g, 11h, 11i, 11k, 11l, 11m, 11n, 11y, 11ae, 11ah, 11av alle Egsmark By, Dråby.

Påtaleberettiget er vejmyndigheden for amtsvej 521, Rønede - Femmølle - Egsmark, for tiden Århus Amtsråd.

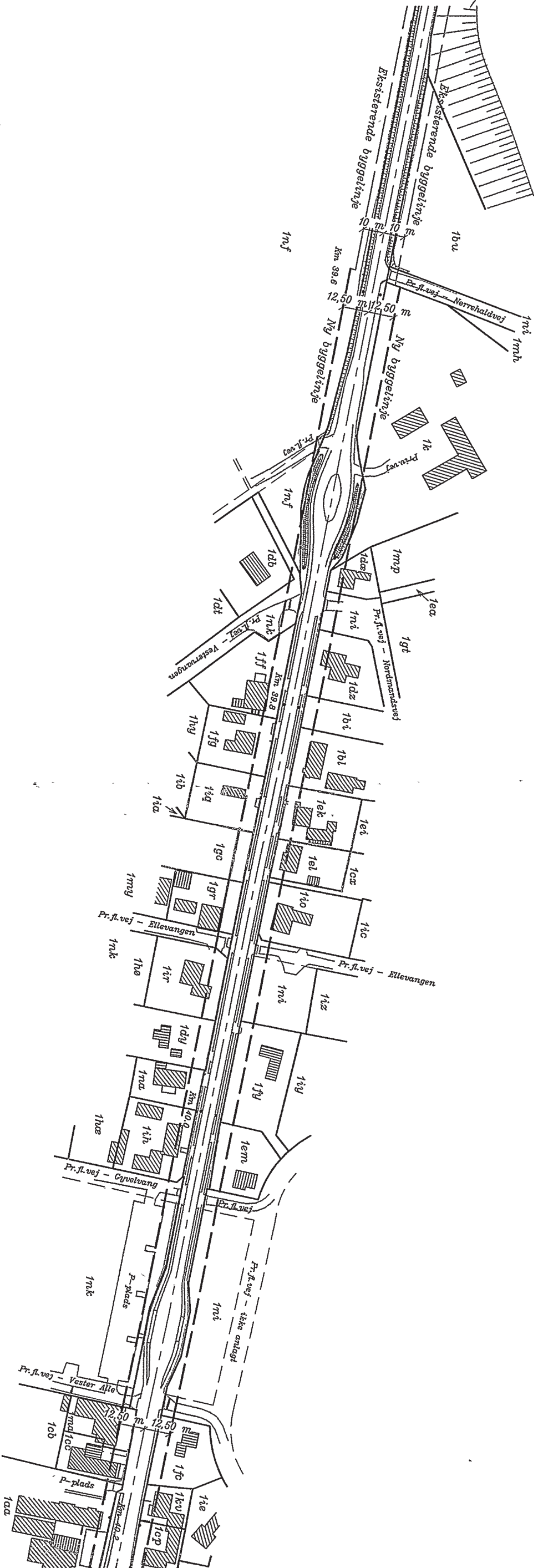
Århus Amt, Veje og Trafik
Højbjerg, den 22.08.2005

Hans Faarup
Hans Faarup

Navn: *Aren Anna Engbæk*

Denne kort-genpart er nøjagtig genpart af det originale kort vedrørende ejendommen(e)
mtr. nr. *1k m. fl. Lyngsbækgård Hgd., Dråby m. fl.*
attesteres herved *Højbjerg,* den *3. maj 2005*

Lyngsbækgård Hgd., Dråby



Kort 1 af 7

Deklarationskort

vedr.

Matr.nr. 1k

Lyngsbækgård Hgd., Dråby m. fl.

Ebeltoft kommune, Århus amt.

Udfærdiget i maj 2005 i anledning af tingslysning af dokument om byggetinje

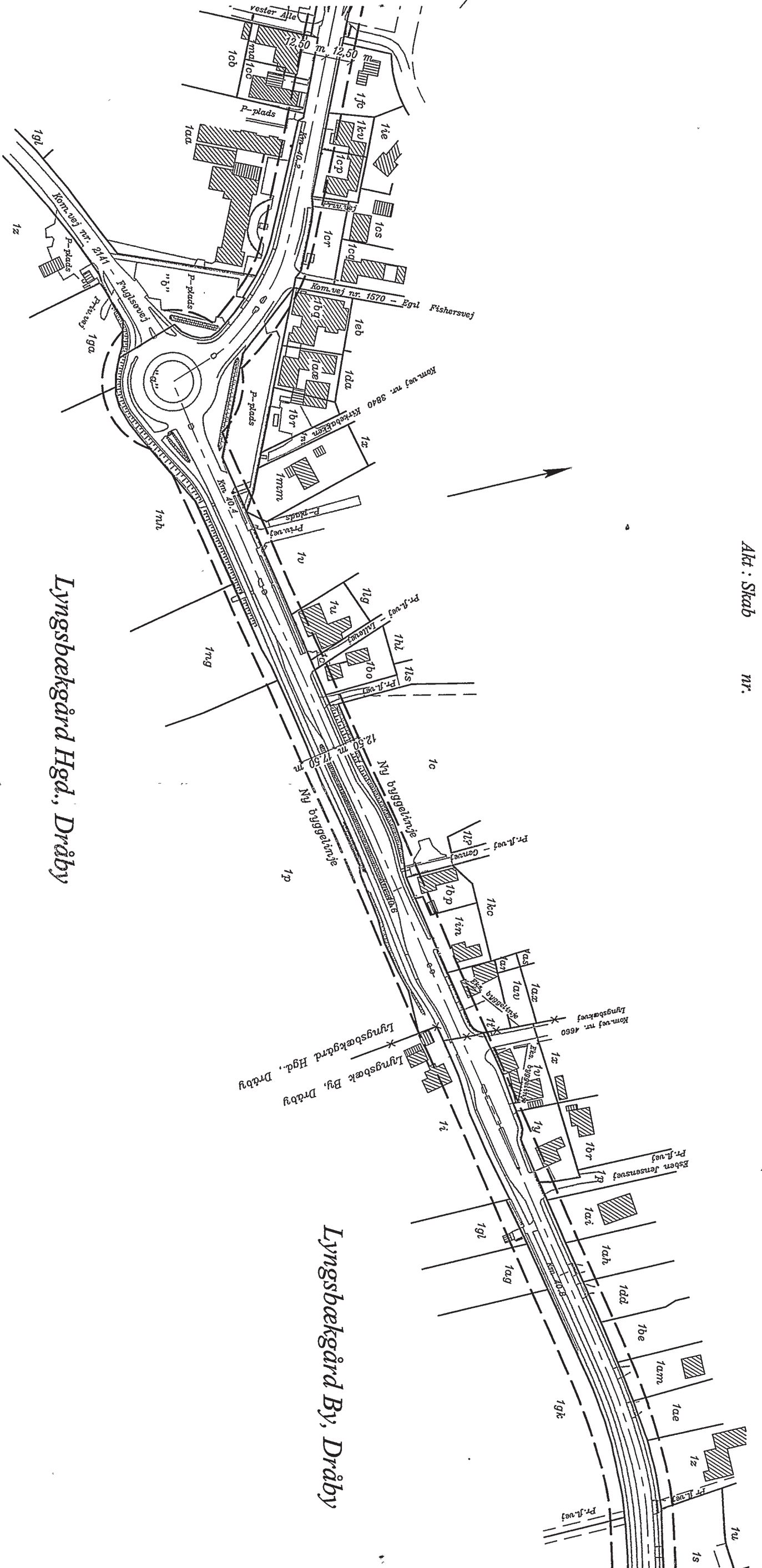
1:2000

J. nr. 9-04-1-521101-10-95

Akt : Skab nr.

Navn: *Larsen & Møller*

Denne kort-genpart er nøjagtig genpart af det originale kort vedrørende ejendommen(e)
mtr. nr. 1k m. fl. Lyngsbækgård Hgd., Dråby m.fl.
attesteres herved Højbjerg, den 3. maj 2005



Lyngsbækgård Hgd., Dråby

Lyngsbækgård By, Dråby

Akt : Skab nr.

Kort 2 af 7

I:2000
J. nr. 9-04-1-521101-10-95

ÅRHUS AMT
Veje og Trafik

Bestilling-
formulær
1381-1107

Navn: *Samuel...*

den 3 maj 2005

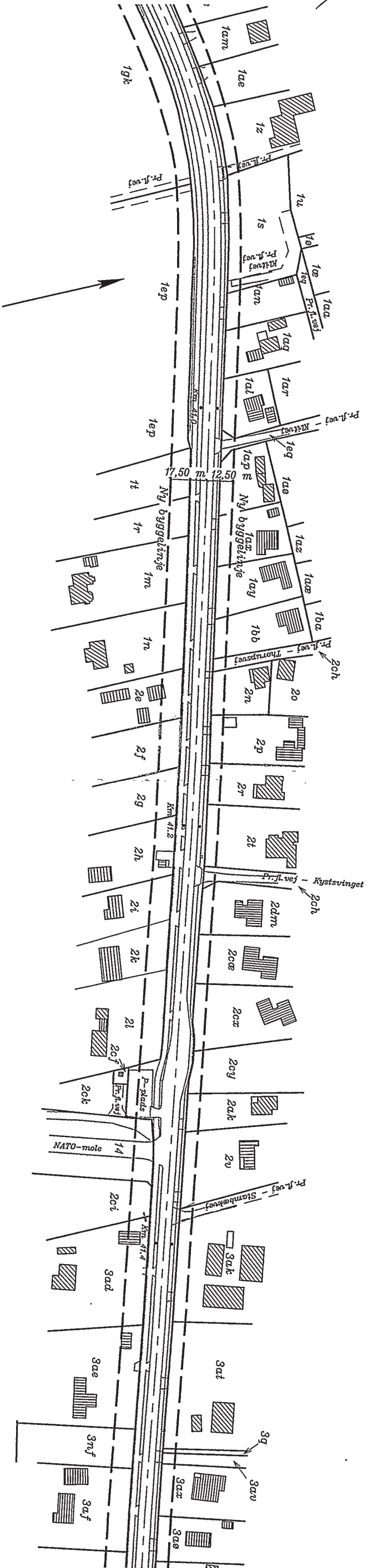
mtr. nr. 1k m. fl. Lyngsbækgård Hgd., Dråby m.fl.

attesteres herved *Højbjerg*

Bestillings-
Formulær
1383



Lyngsbæk By, Dråby



Kort 3 af 7

1:2000

J. nr. 9-04-1-521101-10-95

Akt : Skab nr.

ÅRHUS AMT
Veje og Trafik



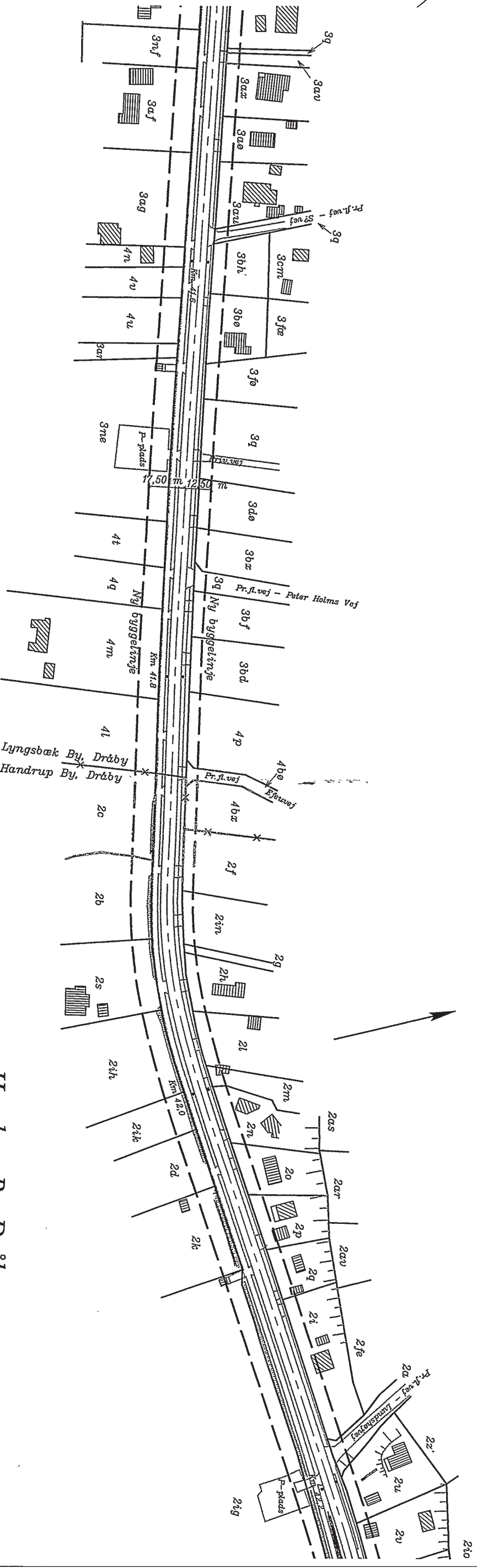
Navn: *Hanne Almina Rasmussen*

1k m. fl. Lyngsbækgård Hgd., Dråby m. fl.
Højbjerg, den 3. maj 2005

Bestillings-
formular
nr. 1387
Fløj

Lyngsbæk By, Dråby

Handrup By, Dråby



Kort 4 af 7

I.2000
J. nr. 9-04-1-521101-10-95

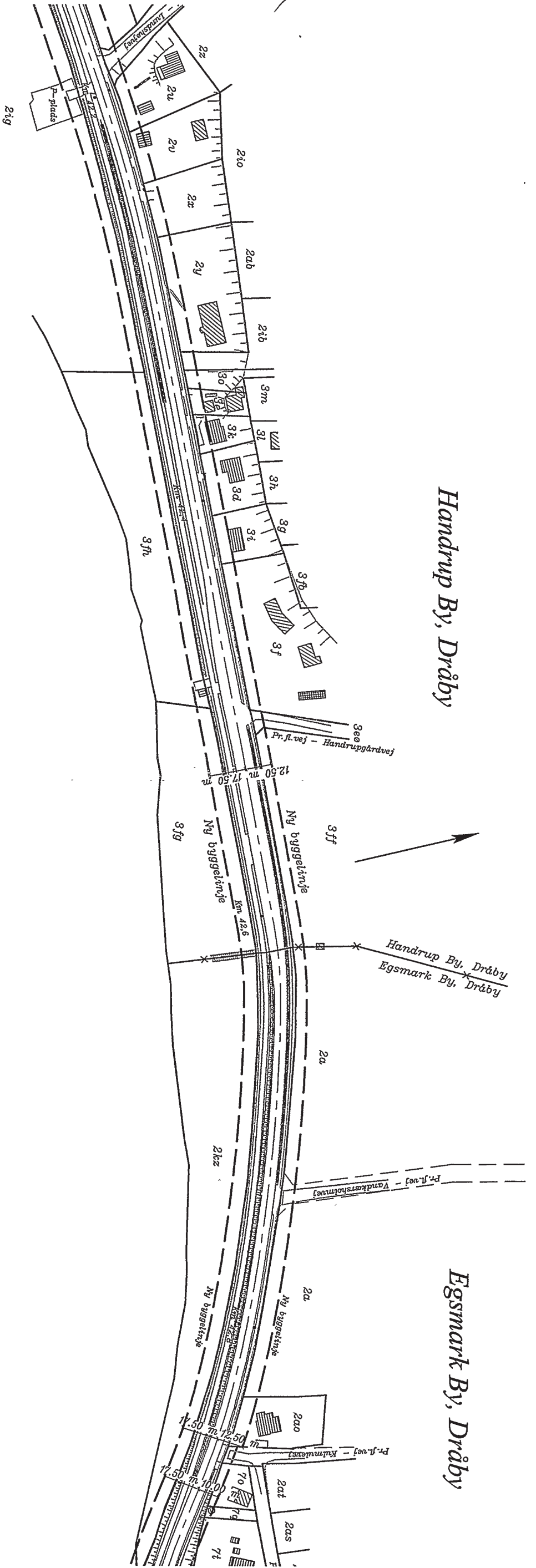
ÅRHUS AMT
Veje og Trafik



Akt : Skab nr.

1:2000
 J. nr. 9-04-1-521101-10-95

Kort 5 af 7



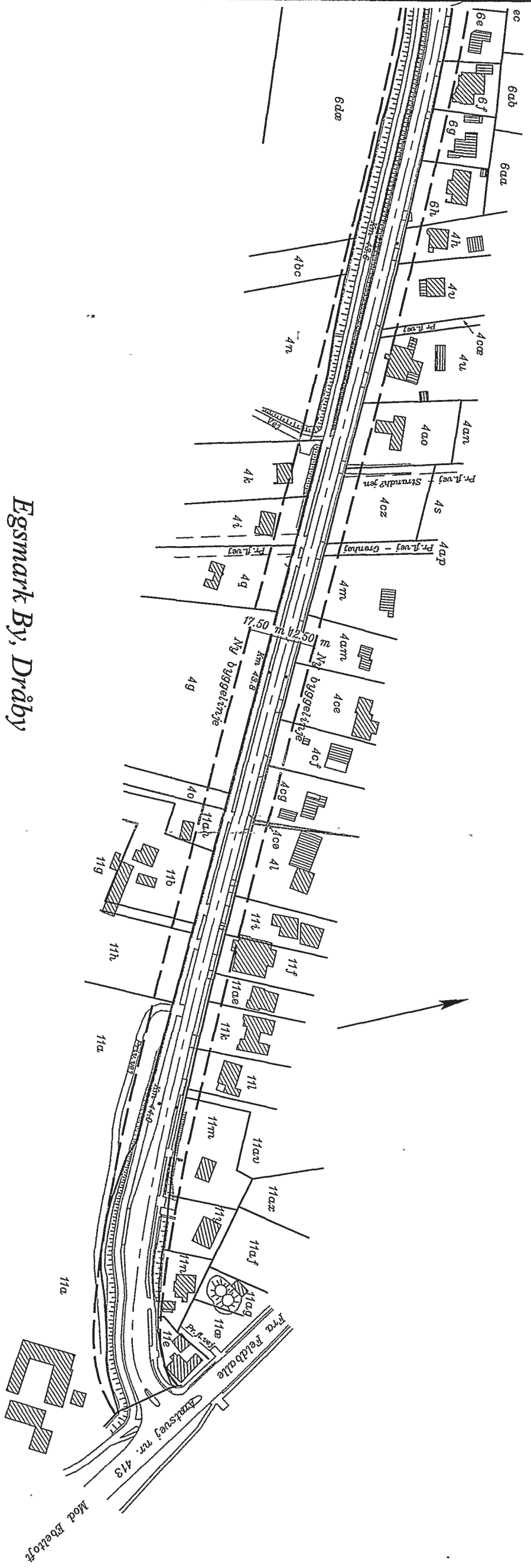
Akt : Skab nr.

Handrup By, Dråby

Egsmark By, Dråby

Kort 7 af 7

Egsmark By, Dråby



Akt : Skab nr.

1:2000
J. nr. 9-04-1-521101-10-95

ÅRHUS AMT
Veje og Trafik



*** * ***

* * *

* * ***

* * * Retten i Grenå

* *** *** Tinglysningssafdelingen

Side: 2

Akt.nr.:

B 674

Påtegning på byrde

Vedrørende matr.nr. 1 C m.fl., Lyngsbækgård Hgd., Dråby

Ejendommejer: Dråby Kommune

Lyst første gang den: 30.08.2005 under nr. 33557

Senest ændret den : 30.08.2005 under nr. 33557

Lyst som begært på de respektive matr.nr.

Det bemærkes, at servitutten samtidig er lyst sideordnet med øvrige servitutter.

AFVIST f.s.v.a. matr.nr. 1IH Lyngsbækgård Hgd., Dråby, da ejendommen er opdelt i ejerlejligheder

Retten i Grenå den 02.09.2005

Trine Melin