

B 674

Matr.nr. 1k m. fl.
Lyngsbækgård Hgd., Dråby

J.nr. 9-04-1-521101-10-95
BDkme

Vedr. till. 1 GT Lyngsbæk if. SA 54/05
Vedr. tillige 3 NL Lyngsbæk if. SA 25/06 skr. 8/5-06.

Anmelder: Århus Amt
Veje og Trafik
Lyseng Allé 1
8270 Højbjerg
Tlf.: 8944 6666

**Dokument
om
byggelinjer**

GENPART 083644 02 0000.0061 30.08.2005 TA
1.400,00 K

Århus Amtsråd har ved ekspropriation med hjemmel i vejloven, lovbekendtgørelse nr. 711 af 11. september 1997, erhvervet de fornødne arealer til ombygning af amtsvej 521, Rønde - Femmøller - Egsmark, km 39,6 - 44,1, regulering og cykelsti Molskroen - Egsmark.

I forbindelse med ekspropriationen har amtsrådet i medfør af vejlovens § 34 truffet bestemmelse om ændrede byggelinjer for den ombyggede amtsvejstrækning.

Den omtrentlige beliggenhed af byggelinjerne (ekskl. eventuelt højde- og passagetillæg på 2 gange højdeforskellen plus 1,0 meter) er angivet på vedhæftede deklaratioskort. Oplysninger om byggelinjernes beliggenhed og retsvirkning vil kunne fås hos Århus Amt, Veje og Trafik, Lyseng Allé 1, 8270 Højbjerg, telefon: 89 44 66 66.

Foranstående begæres tinglyst servitutstiftende forud for pantegæld og tidligere tinglyste servitutmæssige bestemmelser på følgende ejendomme, der berøres af byggelinjepålægget:

Matr.nre. 1c, 1k, 1p, 1t, 1u, 1v, 1aa, 1bi, 1bl, 1bo, 1bp, 1bq, 1cc, 1cp, 1cr, 1cx, 1db, 1dý, 1dz, 1dæ, 1ek, 1el, 1em, 1fc, 1ff, 1fg, 1fy, 1ga, 1gc, 1gr, 1ih, 1in, 1io, 1iq, 1ir, 1kv, 1ls, 1ma, 1mm, 1na, 1nf, 1ng, 1nh, 1ni, 1nk alle Lyngsbækgård Hgd., Dråby, og

Matr.nre. 1i, 1in, 1n, 1p, 1r, 1s, 1t, 1v herunder ejerlejlighed nre. 1 og 2, 1y, 1z, 1ae, 1ág, 1ah, 1ái, 1áí, 1ám, 1án, 1áp, 1aq, 1ax, 1ay, 1bb, 1be, 1dd, 1ep, 1eq, 1gl, 1gk, 2e, 2f, 2g, 2h, 2i, 2k, 2l, 2n, 2p, 2r, 2t, 2v, 2ak, 2ch, 2ci, 2cx, 2cy, 2cæ, 2dm, 3d, 3ad, 3ae, 3af, 3ag, 3ak, 3ar, 3at, 3au, 3av, 3ax, 3ao, 3bd, 3bf, 3bh, 3bx, 3bø, 3dø, 3fø, 3nø, 3nf, 4l, 4m, 4n, 4p, 4q, 4t, 4u, 4v, 4bx, 4bø, 14 alle Lyngsbæk By, Dråby, og

Matr.nre. 2a, 2b, 2c, 2d, 2f, 2g, 2h, 2i, 2k, 2l, 2m, 2n, 2o, 2p, 2q, 2s, 2u, 2v, 2x, 2y, 2ib, 2ig, 2ih, 2ik, 2in, 3d, 3e, 3f, 3i, 3k, 3o, 3eø, 3ff, 3fg, 3fh alle Handrup By, Dråby, og

Matr.nre. 2a, 2b, 2c, 2g, 2i, 2k, 2m, 2p, 2v, 2æ, 2ao, 2ku, 2kz, 2kæ, 2lb, 2lc, 2ld, 4g, 4h, 4i, 4k, 4l, 4m, 4n, 4o, 4q, 4u, 4v, 4am, 4ao, 4ap, 4bc, 4cf, 4cg, 4cz, 4cæ, 4cø, 5d, 5i, 5ah, 5al, 6d, 6e, 6f, 6g, 6h, 6dæ, 6ec, 7l, 7k, 7l, 7m, 7n, 7o, 7p, 7q, 7r, 7t, 7v, 11a, 11b, 11e, 11f, 11g, 11h, 11i, 11k, 11l, 11m, 11n, 11y, 11ae, 11ah, 11av alle Egsmark By, Dråby.

Påtaleberettiget er vejmyndigheden for amtsvej 521, Rønde - Femmølle - Egsmark, for tiden Århus Amtsråd.

Århus Amt, Veje og Trafik
Højbjerg, den 22.08.2005

Hans Faarup
Hans Faarup

Navn:

Aren Anna Engbæk

den 3. maj 2005

Højbjerg,

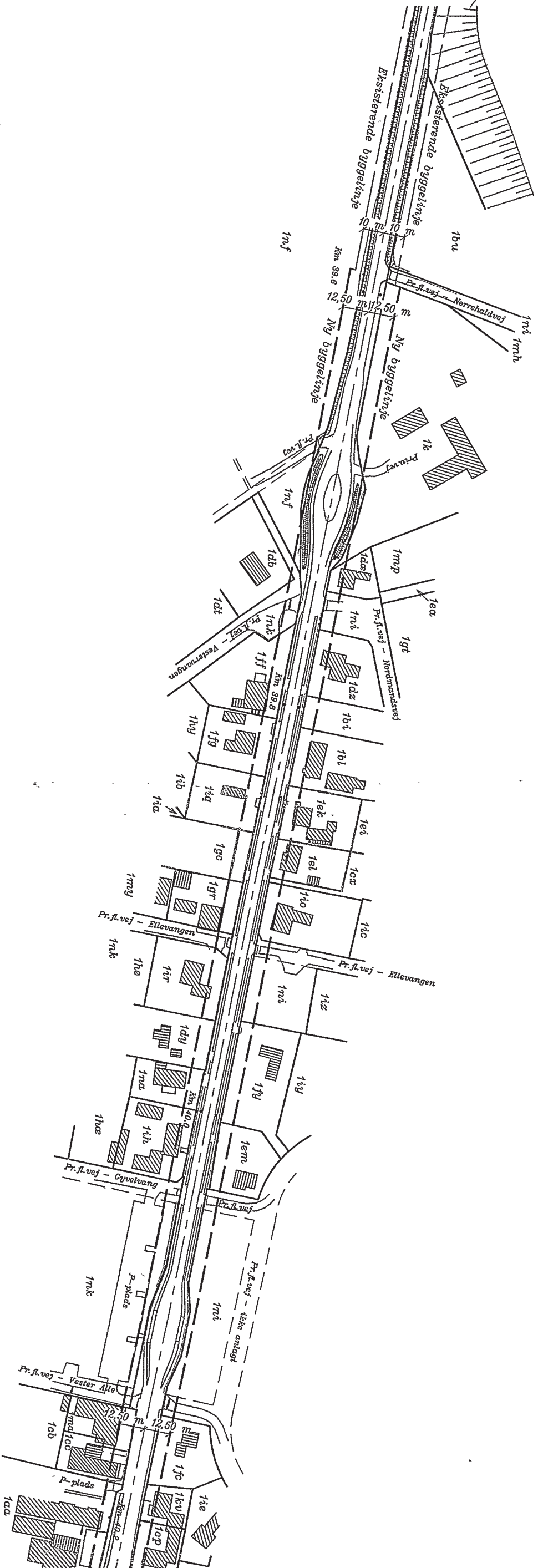
mtr. nr. 1k m. fl. Lyngsbækgård Hgd., Dråby m. fl.

attesteres herved

Denne kort-genpart er nøjagtig genpart af det originale kort vedrørende ejendommen(e)

Lyngsbækgård Hgd., Dråby

Akt : Skab nr.



Kort 1 af 7

Deklarationskort

vedr.

Matr.nr. 1k

Lyngsbækgård Hgd., Dråby m. fl.

Ebeltoft kommune, Århus amt.

Udfærdiget i maj 2005 i anledning af tinglysning af dokument om byggetinje

1:2000

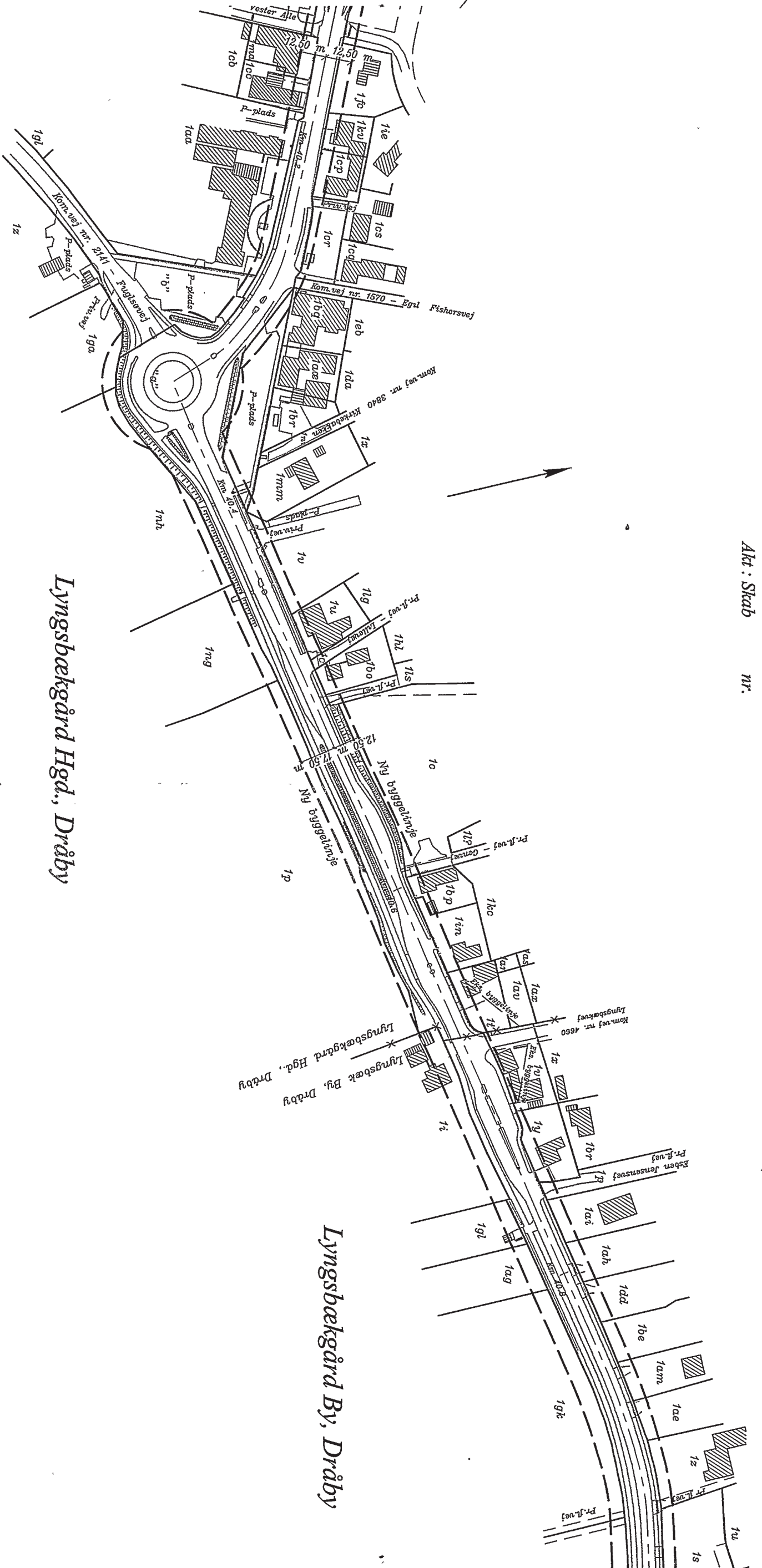
J. nr. 9-04-1-521101-10-95

Navn: *Larsen, Maria Margareta*

Denne kort-genpart er nøjagtig genpart af det originale kort vedrørende ejendommen(e)

mtr. nr. 1k m. fl. Lyngsbækgård Hgd., Dråby m.fl.

attesteres herved Højbjerg, den 3. maj 2005



Lyngsbækgård Hgd., Dråby

Lyngsbækgård By, Dråby

Akt : Skab nr.

Kort 2 af 7

I:2000
J. nr. 9-04-1-521101-10-95

ÅRHUS AMT
Veje og Trafik

Bestilling-
formulær
1381-1101

Navn: *Samuel...*

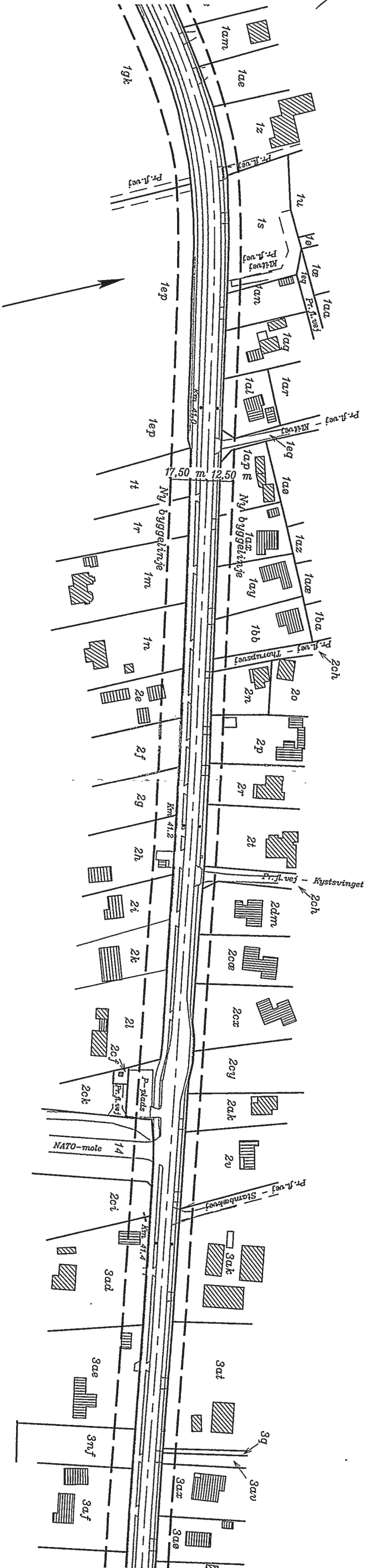
den 3 maj 2005

mtr. nr. 1k m. fl. Lyngsbækgård Hgd., Dråby m.fl.

attesteres herved *Højbjerg*

Denne kort-genpart er nøjagtig genpart af det originale kort vedrørende ejendommen(e)
Bestillings-Formuler 1383

Lyngsbæk By, Dråby



Kort 3 af 7

1:2000

J. nr. 9-04-1-521101-10-95

Akt : Skab nr.

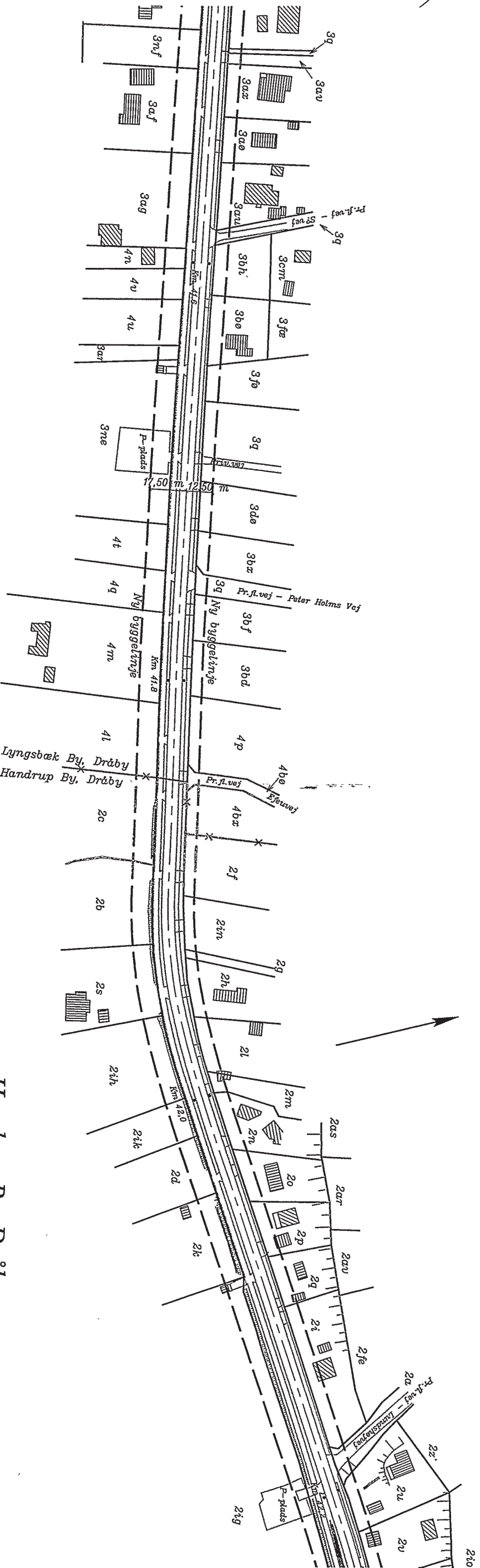
Navn: *Hanne Alvinia Rasmussen*

1k m. fl. Lyngsbækgård Hgd., Dråby m. fl.
Højbjerg, den 3. maj 2005

Bestillings-
formular
nr. 1387
Fløj

Lyngsbæk By, Dråby

Handrup By, Dråby



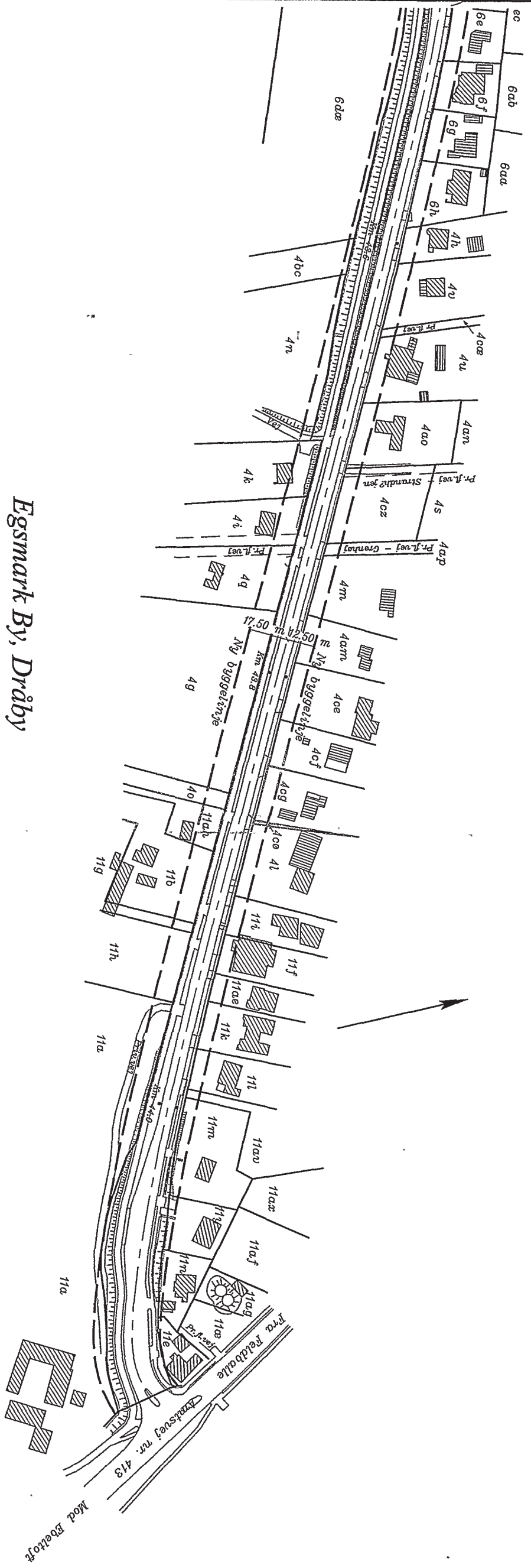
Kort 4 af 7

I.2000
J. nr. 9-04-1-521101-10-95

ÅRHUS AMT
Veje og Trafik



Akt : Skab nr.



Kort 7 af 7

Egsmark By, Dråby

1:2000
J. nr. 9-04-1-521101-10-95

ÅRHUS AMT
Veje og Trafik



Akt : Skab nr.

*** * ***

* * *

* * ***

* * * Retten i Grenå

* *** *** Tinglysningssafdelingen

Side: 2

Akt.nr.:

B 674

Påtegning på byrde

Vedrørende matr.nr. 1 C m.fl., Lyngsbækgård Hgd., Dråby

Ejendommejer: Dråby Kommune

Lyst første gang den: 30.08.2005 under nr. 33557

Senest ændret den : 30.08.2005 under nr. 33557

Lyst som begært på de respektive matr.nr.

Det bemærkes, at servitutten samtidig er lyst sideordnet med øvrige servitutter.

AFVIST f.s.v.a. matr.nr. 1IH Lyngsbækgård Hgd., Dråby, da ejendommen er opdelt i ejerlejligheder

Retten i Grenå den 02.09.2005

Trine Melin

3-674

Matr.nr. 1ih
Lyngsbæk Hgd., Dråby

J.nr. 9-04-1-521101-10-95

BD/kme

Anmelder: Århus Amt
Veje og Trafik
Lyseng Allé 1
8270 Højbjerg
Tlf.:8944 6666

33557
/ 05

Supplering

Nærværende dokument begæres tinglyst på matr.nr. 1ih Lyngsbæk Hgd., Dråby samt på samtlige ejerlejligheder, der måtte være udstykket herfra.

Århus Amt, Veje og Trafik
Højbjerg, den 07.09.2005



Hans Faarup
Landinspektør
Afdelingsleder

*** * ***
 * * *
 * * ***
 * * * Retten i Grenå
 * *** *** Tinglysningsafdelingen

Side: 3

Akt.nr.:
 K 215

Påtegning på byrde

Vedrørende matr.nr. 1 IH Hovedejd, Lyngsbækgård Hgd., Dråby

Ejendomsejer:

Lyst første gang den: 09.09.2005 under nr. 35219

Senest ændret den : 09.09.2005 under nr. 35219

Lyst fsv. ang. matr. nr. 1 ih Lyngsbækgård Hgd, Dråby, hovedejendom og
 ejerlejlighederne 1 og 2.

Det bemærkes, at servitutten samtidig er lyst sideordnet med øvrige
 servitutter.

Næste gang der skal sendes dokumenter til tinglysning, der vedr.
 EBELTOFT kommune, SKAL dokumentet sendes direkte til - Dommerkontoret
 i Ebeltoft, Strandvejen 19, 8400 Ebeltoft.

Retten i Grenå den 12.09.2005

Ritta Bauer Rasmussen